




Legenda:

- Horkovod – nový
- Horkovod – stávající
- Horkovod – kolektor
- Parovod – stávající
- ÚT stávající
- Kabel NN (ČEZ)
- Kabel VN (ČEZ)
- Kabel VVN (ČEZ)
- Plyn STL (GasNet)
- Plyn NTL (GasNet)
- Vodovod (SČVK)
- Kanalizace (SČVK)
- Kabel komunikační (CETIN)
- Kabel komunikační (CETIN)
- Kabel veřejného osvětlení (LiS)
- Dočasný zábor – 15665m<sup>2</sup>
- Výkop – 3310m<sup>2</sup>
- Sekční armatury
- Pozemky dotčené stavbou
- Pozemky blíže než 2m od stavby
- Stromy, keře
- Stromy, keře – kácení, mýcení

Katastrální území: Liberec [682039]  
Rochlice u Liberce [682314]

Tato dokumentace slouží pouze pro výběr dodavatele stavby.  
Před realizací stavby je nutné zpracovat realizační dokumentaci stavby.

3	–	–	–
2	10.06.2024	Doplňení armatur	Ing. Mrázek J.
1	3.5.2024	Změna plochy záboru a výkopu	Švarcbach
Číslo revize	Datum	Popis změny	Vypracoval

Zhotovitel:  Novoveská 3370 415 01 Teplice www.sitez.cz		Investor: <b>Teplárna Liberec, a.s.</b> Tr. Dr. Milady Horákové 641/34a 460 01 Liberec		
Vypracoval	Ing. Mrázek J.		Zakázkové číslo	22 – 034
Kontroloval	Ing. Běhounek J.		Datum	27.10.2023
			Stupeň	DPS
			Měřítko	1 : 500
Akce : Revitalizace CZT Liberec – GreenNet II D3 – Teplárna – VS2_Bída_Králův Háj D3.1 – InO 201.3 – Horkovod				
Obsah : Koordinační situační výkres 3			Poř. číslo :	Paré :
			3.3	3